


# UBICACIÓN DE PARADEROS DE TRANSPORTE PÚBLICO DE LA CIUDAD DE GUAYAQUIL

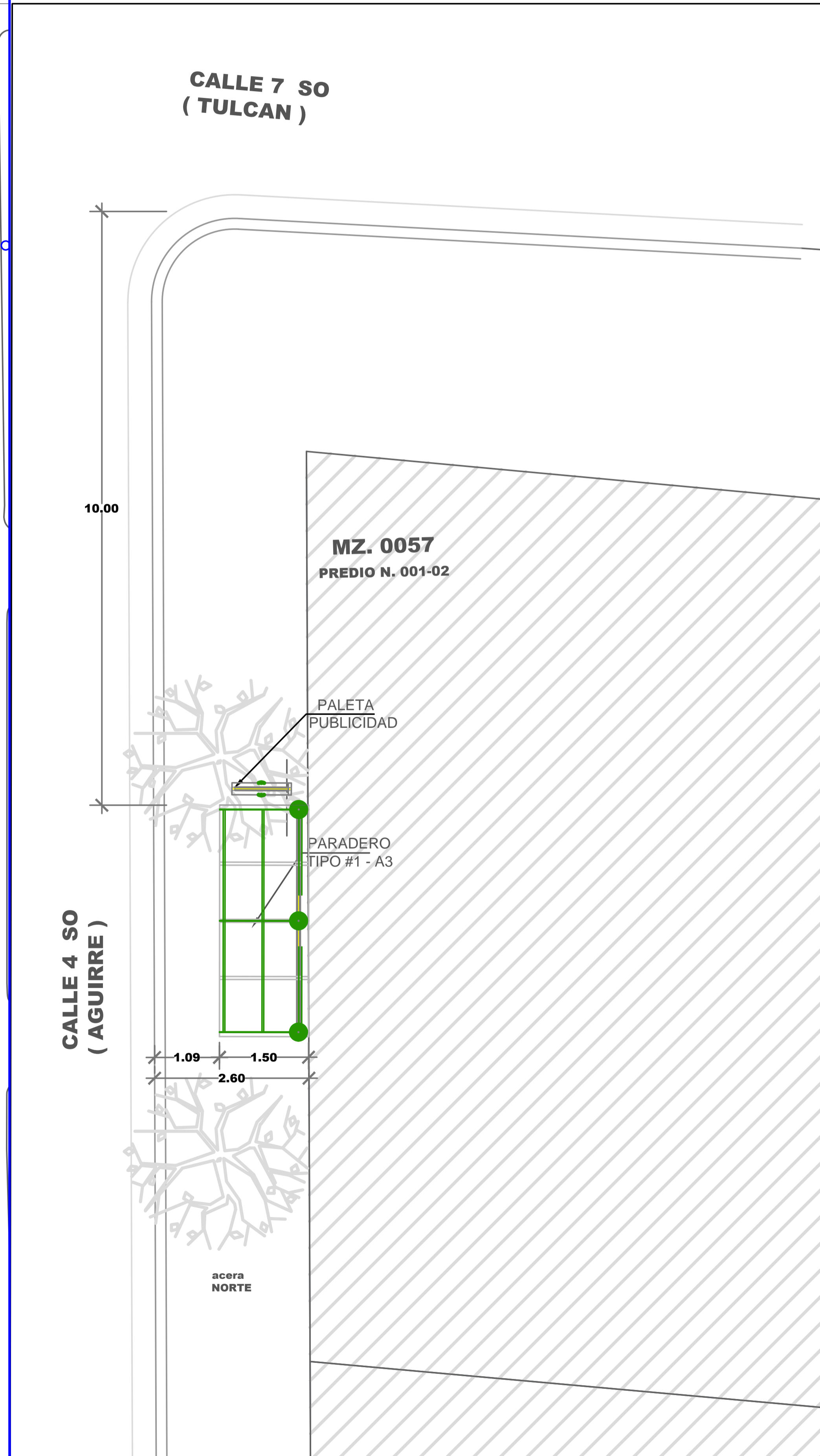

## UBICACIÓN MAPA CATASTRAL

ESCALA 1:1000



## PLANTA

ESCALA 1:100



## REG. FOTOGRÁFICO



## DATOS

**CODIGO DEL PARADERO:** 10-0057-001-02 **015**  
**DIRECCIÓN:** CALLE 4-SO (AGUIRRE) ENTRE AV. 7- SO (LOS RIOS) Y AV. 8-SO (TULCAN)  
**ACERA:** NORTE

ESTE PLANO ES PROPIEDAD DE LA M.I. MUNICIPALIDAD DE GUAYAQUIL



DIRECCIÓN DE URBANISMO, AVALÚOS Y ORDENAMIENTO TERRITORIAL  
 SUBDIRECCIÓN DE PROYECTOS ESPECÍFICOS



EMPRESA PÚBLICA MUNICIPAL DE TRÁNSITO DE GUAYAQUIL  
 DIRECCIÓN DE PLANIFICACIÓN DE TRÁNSITO

**AB. ANDRÉS ROCHE**  
 GERENTE GENERAL EPMT

**PROYECTO:**  
**MOBILIARIO URBANO PARADEROS DENTRO DE LA CIUDAD DE GUAYAQUIL**

**EQUIPO DE ESTUDIO:**  
 ARQ. CESAR CALLE  
 ARQ. ALEXANDRA MORÁN

**ESCALA:** INDICADAS  
**FECHA:** JULIO DEL 2016  
**DIBUJO:** ARQ. ALEXANDRA MORAN GARCIA  
**ARCHIVO:** D:\...DATOS 2016\PARADEROS 2016\ AGUIRRE\ paradero-AGUIRRE-lamina 015.dwg

**015**

**ING. FERNANDO AMADOR**  
 DIRECTOR DE TRANSPORTE PÚBLICO EPMT

**ARQ. JOSE MIGUEL RUBIO JAEN**  
 DIRECTOR DE URBANISMO, AVALÚOS Y ORDENAMIENTO TERRITORIAL

**ING. FERNANDO NAVAS**  
 DIRECTOR DE TRANSITO EPMT

**ARQ. GINO MERA GILER**  
 SUBDIRECTOR DE PROYECTOS ESPECÍFICOS